







1 Fotoregistrering af bygninger




Minkhal, bygning nr. 32




Type: 2-rækkers åben træ hal




De følgende fem fotos er repræsentative for denne minkhal.




	#B1.1	Gavl
	#B1.2	Facade/tag
	#B1.3	Oversigt, indvendigt




	#B1.4	Minkbure
	#B1.5	Terræn/sti og fundamenter
Minkhal, bygning nr. 30 Type: 2-rækkers åben træhal De følgende fem fotos er repræsentative for denne minkhal.		
	#B1.6	Gavl




	#B1.7	<i>Facade/tag</i>
	#B1.8	<i>Oversigt, indvendigt</i>
	#B1.9	<i>Minkbure</i>

	#B1.10	<i>Terræn/sti og fundamenter</i>
Minkhal, bygning nr. 29 Type: 2-rækkers åben træhal De følgende fem fotos er repræsentative for denne minkhal.		
	#B1.11	<i>Gavl</i>
	#B1.12	<i>Facade/tag</i>




	#B1.13	Oversigt, indvendigt
	#B1.14	Minkbure
	#B1.15	Terræn/sti og fundamenter
<p>Minkhal, bygning nr. 10 Type: 2-rækkers åben træhal De følgende fem fotos er repræsentative for følgende minkhaller: 10-19, 22-24</p>		

	#B1.16	<i>Gavl</i>
	#B1.17	<i>Facade/tag</i>
	#B1.18	<i>Oversigt, indvendigt</i>

	#B1.19	Minkbure
	#B1.20	Terræn/sti og fundamenter
<p>Minkhal, bygning nr. 21 Type: 2-rækkers åben træhal De følgende fem fotos er repræsentative for følgende minkhaller: 20 og 21</p>		
	#B1.21	Gavl

	#B1.22	<i>Facade/tag</i>
	#B1.23	<i>Oversigt, indvendigt</i>
	#B1.24	<i>Minkbure</i>

	#B1.25	<i>Terræn/sti og fundamenter</i>
Minkhal, bygning nr. 25 Type: 2-rækkers åben træhal De følgende fem fotos er repræsentative for følgende minkhaller: 25-35		
	#B1.26	<i>Gavl</i>
	#B1.27	<i>Facade/tag</i>



	#B1.28	<i>Oversigt, indvendigt</i>
	#B1.29	<i>Minkbure</i>
	#B1.30	<i>Terræn/sti og fundamenter</i>

Minkhal, bygning nr. 36


Type: 2-rækkers åben træ Hal




De følgende fem fotos er repræsentative for denne minkhal.

	#B1.31	<i>Gavl</i>
	#B1.32	<i>Facade/tag</i>
	#B1.33	<i>Oversigt, indvendigt</i>

	#B1.34	<p>Minkbure Ingen bure</p>
	#B1.35	<p>Terræn/sti og fundamenter</p>

Andre bygninger

<p>Foderhus, bygning nr. 31</p>		
	#B1.36	<p>Genbrug, gl. frysehus</p>




	#B1.37	<i>Tagplader med asbest.</i>
	#B1.38	<i>Isoleret, pur og polystyren</i>
	#B1.39	<i>Polystyren i loftet</i>



#B1.40



fundament fundablokke




2 Fotoregistrering tekniske anlæg




	#B1.41	<i>Minkbure og redekasser</i>
	#B1.42	<i>Gyllerende ved minkhal</i> <i>Gyllerender med nedløb til gyllekanal.</i>
	#B1.43	<i>Vaskeplads</i> <i>Med afløb til samlebrønd.</i>

	#B1.44	<i>Fodersilo</i>
	#B1.45	<i>Fortank</i>
	#B1.46	<i>Gylletank</i>



3 Fotoregistrering klargøring til nedrivning

	#B1.47	<i>Anlæg: Fodersilo Stand: Rengjort og desinficeret</i>
	#B1.48	<i>Anlæg: Vaskeplads Stand: Rengjort og desinficeret</i>
	#B1.49	<i>Anlæg: Fortank Stand: Ikke rengjort Tømt men står med bundslam og regnvand</i>

	<p>#B1.50 <i>Anlæg: Gylletank Stand: Ikke rengjort</i></p> <p><i>Tømt, men står med bundslam og regnvand.</i></p>
	<p>#B1.51 <i>Anlæg: Vakkumpumpe til gylletank Stand: Ikke rengjort</i></p> <p><i>Står med regnvand</i></p>
	<p>#B1.52 <i>Anlæg: Gyllerende ved minkhal Stand: Rengjort og desinficeret</i></p>

	#B1.53	<i>Anlæg: Minkbure og redekasser Stand: Rengjort og desinficeret</i>
	#B1.54	<i>Anlæg: Minkhaller Stand: Rengjort og desinficeret</i>
	#B1.55	<i>Anlæg: Minkbure og redekasser Stand: Rengjort og desinficeret Der ligger dog halmrester i flere redekasserne</i>

4 Fotoregistrering hegn

Porte i faste hegn		
	#B1.56	<p><i>Metalport mod syd</i></p> <p><i>Højde: 1,5 m</i> <i>Bredde: 1,1 m</i></p>
	#B1.57	<p><i>Metalport mod syd</i></p> <p><i>Højde: 1,5 m</i> <i>Bredde: 3,8 m</i></p>
Faste hegn		
	#B1.58	<p><i>Fibercementhegn mod øst</i></p> <p><i>Højde over terræn: 1,4 m</i></p>

	#B1.59	<i>Fibercementhegn mod syd</i>
		<i>Højde over terræn: 1,4 m</i>

Levende hegn




	#B1.60	<i>Levende hegn mod syd</i>
		<i>Bredde: 8 m</i>
	#B1.61	<i>Levende hegn mod syd</i>
		<i>Bredde: 5 m</i>



#B1.62

*Levende hegn mod vest**Bredde: 10 m*

5 Fotoregistrering adgangsveje

	#B1.63 <i>Indkørsel fra Vembvej, 3 m bred i knust beton og tegl</i>
	#B1.64 <i>Grøft på østsiden af tilkørselsvej</i>
	#B1.65 <i>Område syd for minkhaller kan bruges til byggeplads</i>